

RESTI DI UN ANTICO VILLAGGIO

Alle soglie della Preistoria
Lago Abaja (Soddo-Ethiopia)



Carlo Cavanna
Società Naturalistica Speleologica Maremmana
Grosseto

Nel 2007, durante una escursione fotografica, alcuni componenti della Società Naturalistica Speleologica Maremmana di Grosseto (Italy), si imbattono in ciò che restava di un villaggio abbandonato da tempo.

In Etiopia sono ancora frequenti gli abbandoni dei villaggi da parte delle popolazioni dedite alla pastorizia che si spostano cercando nuove terre da pascolo ma che in seguito ritornano nel precedente villaggio, dando così luogo ad un nomadismo stagionale.

In questo caso il villaggio sembra abbandonato da molti anni e forse la causa potrebbe essere stata un innalzamento del livello delle acque del vicinissimo Lago Abaja, che potrebbe aver fatto rinunciare a nuovi insediamenti nell'area.

Risultano interessanti i muretti perimetrali delle varie capanne che identificano i vari utilizzi sia abitativi che ad uso agricolo e i recinti per gli animali, suddivisione ancora in uso in molte aree della regione.

Durante la ricognizione si sono rinvenuti numerosissimi strumenti litici in ossidiana, soprattutto grattatoi di grandi dimensioni e qualche frammento di ceramica incisa di discreta fattura.

Proprio la presenza di questi frammenti ceramici può far ipotizzare ad una frequentazione abbastanza remota.

In 2007, during a photographic excursion, some members of the Maremma Naturalistic Speleological Society of Grosseto (Italy), came across what remained of a long-abandoned village.

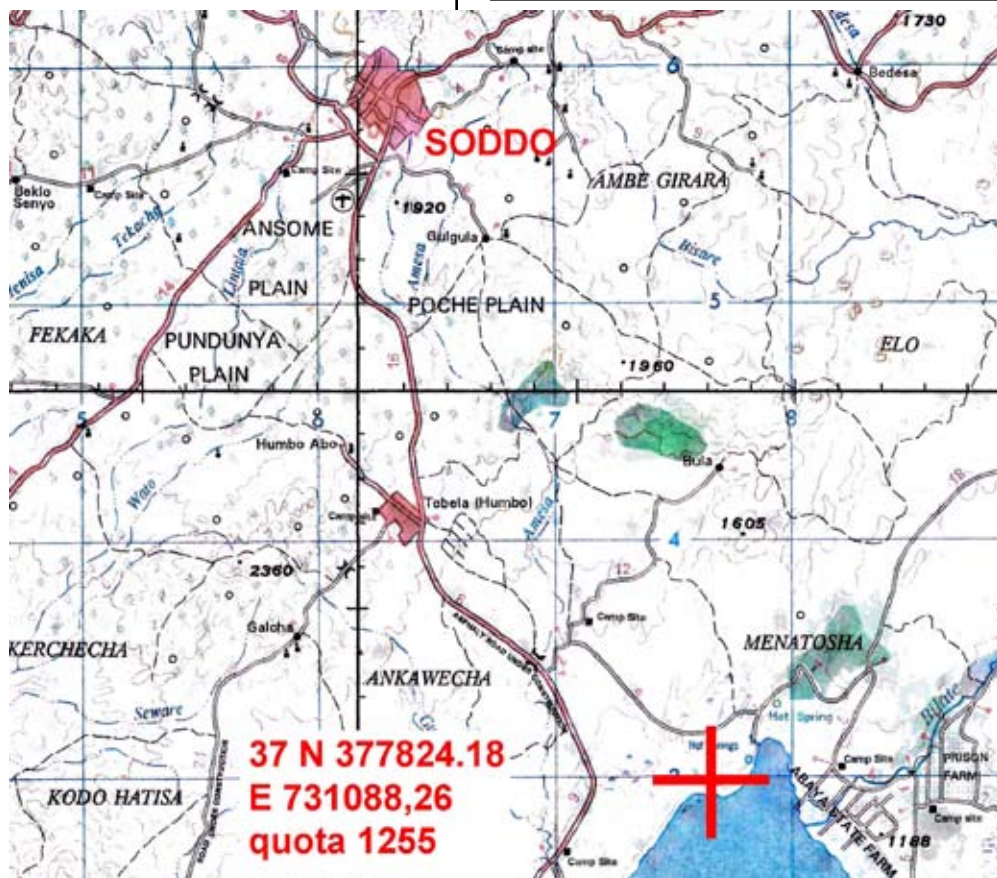
In Ethiopia the abandonment of villages by the populations dedicated to pastoralism are still frequent, who move in search of new grazing lands but who later return to the previous village, thus giving rise to a seasonal nomadism.

In this case, the village seems to have been abandoned for many years and perhaps the cause may have been a rise in the water level of the nearby Abaja Lake, which could have led to the renouncing of new settlements in the area.

The perimeter walls of the various huts are interesting, which identify the various residential and agricultural uses and the animal enclosures, a subdivision still in use in many areas of the region.

During the survey, numerous obsidian lithic tools were found, above all large scratchers and some fragments of engraved pottery of discreet workmanship.

Precisely the presence of these ceramic fragments can lead to the hypothesis of a rather remote attendance.





Veduta aerea del villaggio abbandonato

Sono state effettuate le fotografie ad alcuni reperti sia litici che ceramici accompagnate dalle necessarie misurazioni.

Tutti i reperti sono rimasti nella loro collocazione originaria.

Photographs were taken of some stone and ceramic finds accompanied by the necessary measurements.

All the finds have remained in their original location.



**OLD VILLAGE
ABAJA LAKE**



1



2



3 3



4



5



6

0  20 mm


**OLD VILLAGE
ABAJA LAKE**



7



8



9



10



11



12




0  20 mm

**OLD VILLAGE
ABAJA LAKE**



13



14



15

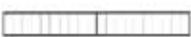


16



17



0  20 mm

OLD VILLAGE
ABAJA LAKE




22



24

**OLD VILLAGE
ABAJA LAKE**



Reperti ceramici